

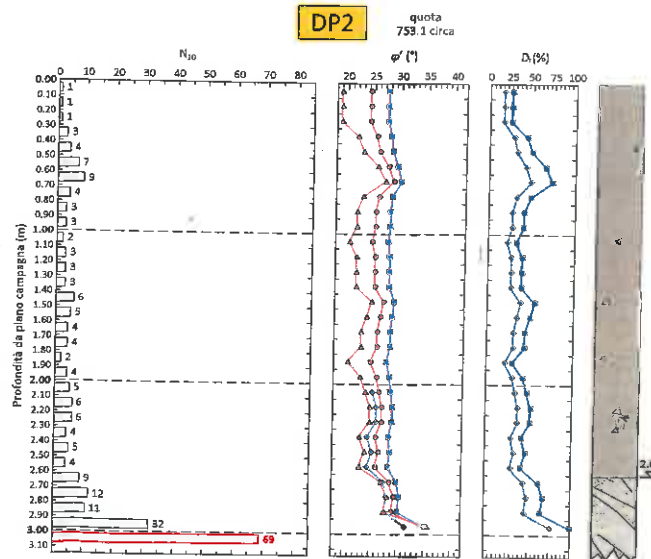
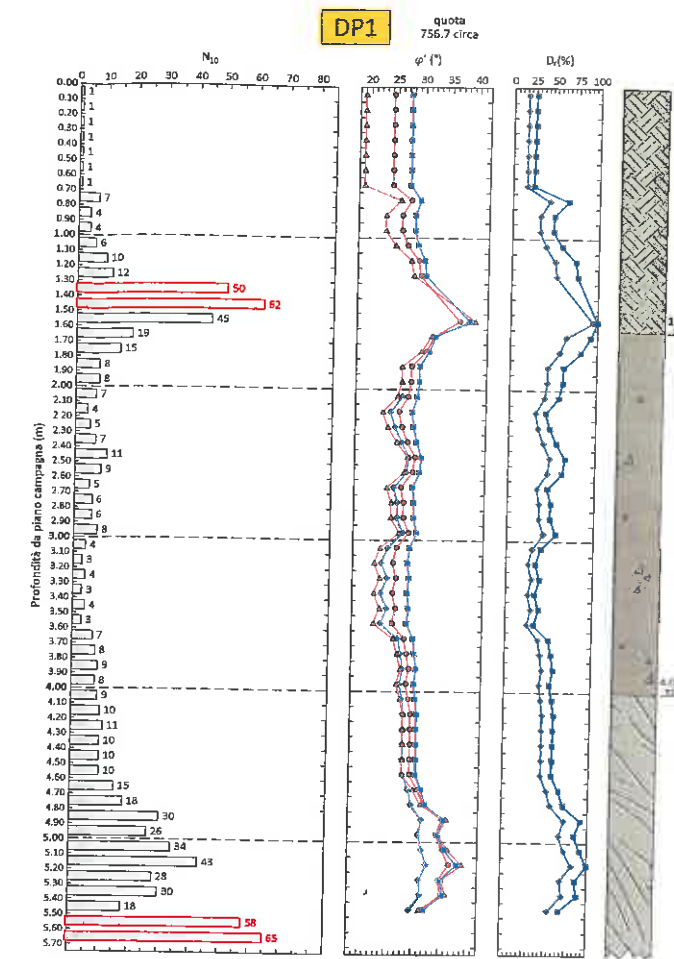
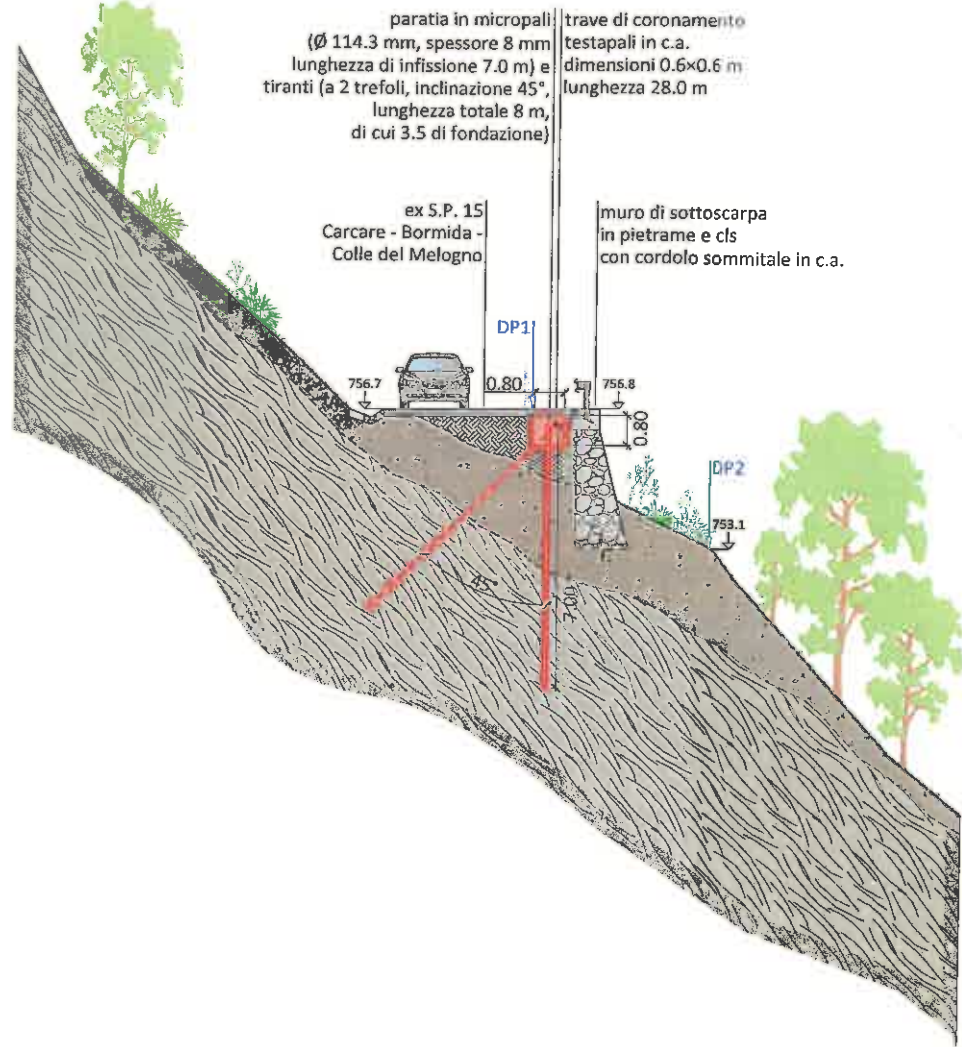
Comune di Bormida

Intervento di consolidamento del corpo stradale della ex S.P. 15 Carcare-Bormida-Melogno alla progressiva chilometrica 17+300

Progetto definitivo-esecutivo

Provincia di Savona

Progettisti	ing. Enrico MASSA		via Paolo Cappa 6/1 17100 SAVONA tel: +39 (0)19 8387201 fax: +39 (0)19 6816791 mobile: +39 349 7177856 e-mail: massa.enrico@alice.it PEC: enrico.massa@ingpec.eu		
	dr. geol. Massimo BOCHIOLO		via Nicola Bartoli 9/3 17100 SAVONA tel: +39 (0)19 9481165 fax: +39 (0)19 6816791 mobile: +39 349 6593775 e-mail: massimo.bochiolo@gmail.com PEC: massimo.bochiolo@epap.sicurezzapostale.it		
Committente	Comune di BORMIDA		località Chiesa, 10 17045 BORMIDA (SV) tel: +39 (0)19 54718 fax: +39 (0)19 54610 e-mail: info@comune.bormida.sv.it PEC: comune.bormida.sv@legalmail.it		
4					
3					
2					
1					
0	emesso ex novo per incarico	marzo 2018	E.M. - M.B.	E.M. - M.B.	E.M. - M.B.
REV.	Descrizione	Data	Redatto	Verificato	Approvato
Oggetto della tavola				Tavola	
prove penetrometriche dinamiche e sezione geologica interpretativa					
scala	varie	File	RGL_bormida_exSP15def_plansez.dwg		



- intervalli di prova non significativi
- Peck, Hanson e Thornburn, 1974 (blu), Meyerhof, 1965 (rosso), Road Bridge Specification, 1982 (magenta), e De Mello, 1971 (verde)
- Meyerhof, 1957 (blu) e Skempton, 1986 (verde)
- Quota in stato attuale e invariato
- costruzioni
- tout-venant arido di cava
- Prova penetrometrica dinamica
- sottofondo stradale e riporti antropici
- coltre di copertura eluvio-colluviale
- orizzonte sommitale, destrutturato, del substrato roccioso passante, inferiormente, alla roccia in posto