



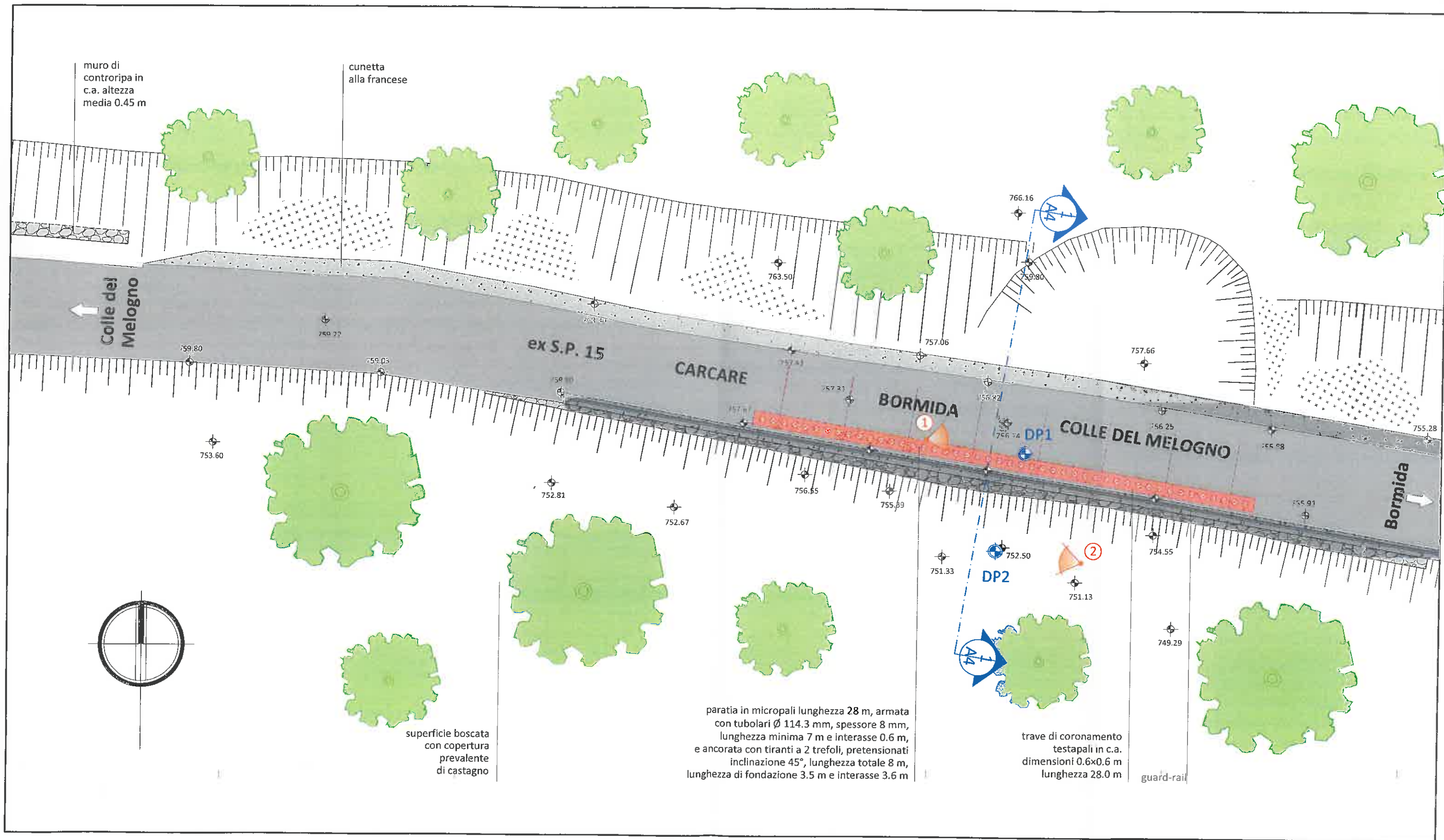
Comune di Bormida

Intervento di consolidamento del corpo stradale della ex S.P. 15 Carcare-Bormida-Melogno alla progressiva chilometrica 17+300

Progetto definitivo-esecutivo

Provincia di Savona

Progettisti	ing. Enrico MASSA		via Paolo Cappa 6/1 17100 SAVONA tel: +39 (0)19 8387201 fax: +39 (0)19 6816791 mobile: +39 349 7177856 e-mail: massa.enrico@alice.it PEC: enrico.massa@ingpec.eu		
	dr. geol. Massimo BOCHIOLO		via Nicola Bartoli 9/3 17100 SAVONA tel: +39 (0)19 9481165 fax: +39 (0)19 6816791 mobile: +39 349 6593775 e-mail: massimo.bochiolo@gmail.com PEC: massimo.bochiolo@epap.sicurezza postale.it		
Committente	Comune di BORMIDA		località Chiesa, 10 17045 BORMIDA (SV) tel: +39 (0)19 54718 fax: +39 (0)19 54610 e-mail: info@comune.bormida.sv.it PEC: comune.bormida.sv@legalmail.it		
4					
3					
2					
1					
0	emesso ex novo per incarico	marzo 2018	A.S. - E.M. - M.B.	A.S. - E.M. - M.B.	A.S. - E.M. - M.B.
Rev.	Descrizione	Data	Redatto	Verificato	Approvato
Oggetto della tavola			Tavola		
planimetria tecnica indagini geognostiche			A₇		
Scala	1:200	File	RGL_bormida_exSP15def_plansez.dwg	Codice	0618_BCS



Legenda

	quota in stato attuale e invariata		lesione del manto stradale		opere in calcestruzzo		roccia affiorante o subaffiorante		traccia di sezione geologica interpretativa
	scarpata in terreno sciolto		opera a progetto		muri in pietrame e calcestruzzo		ubicazione prova penetrometrica dinamica medio-leggera		punto di ripresa fotografica (documentazione fotografica presente nella relazione geologica)