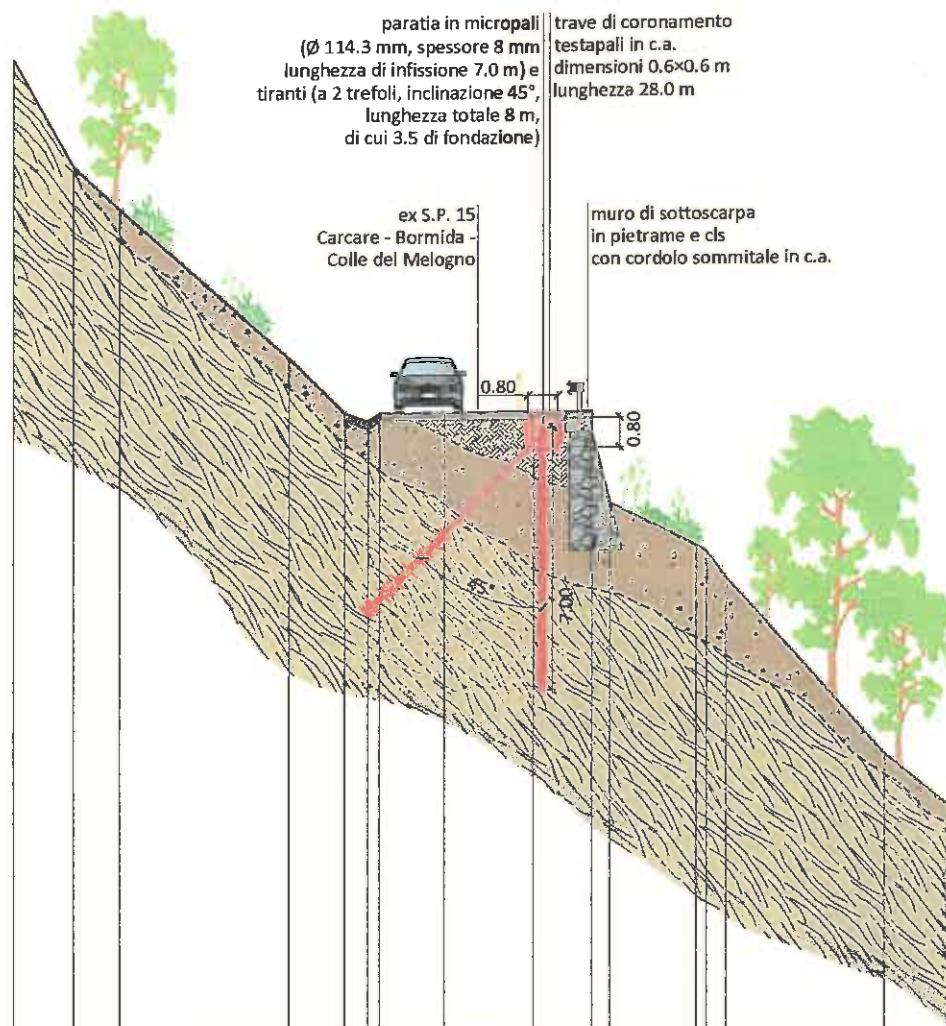
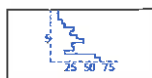


# RAFFRONTO



Quota rif. 745.00 m s.l.m.

Progressive	0.00	1.60	2.84	7.32	8.80	9.40	9.71	11.44	13.80	15.37	15.86	18.14	18.41	18.94	23.13	25.00
stato attuale																
stato di progetto																
Parziali																
stato attuale																
stato di progetto																
Quote																
stato attuale	766.27	763.41	762.25	758.24	756.77	756.71	756.77	756.78	756.80	756.81	754.35	753.22	753.02	752.31	747.63	746.09
stato di progetto																



istogramma  $N_{10}$ -profondità delle prove penetrometriche dinamiche medio-leggere

Comune di Bormida

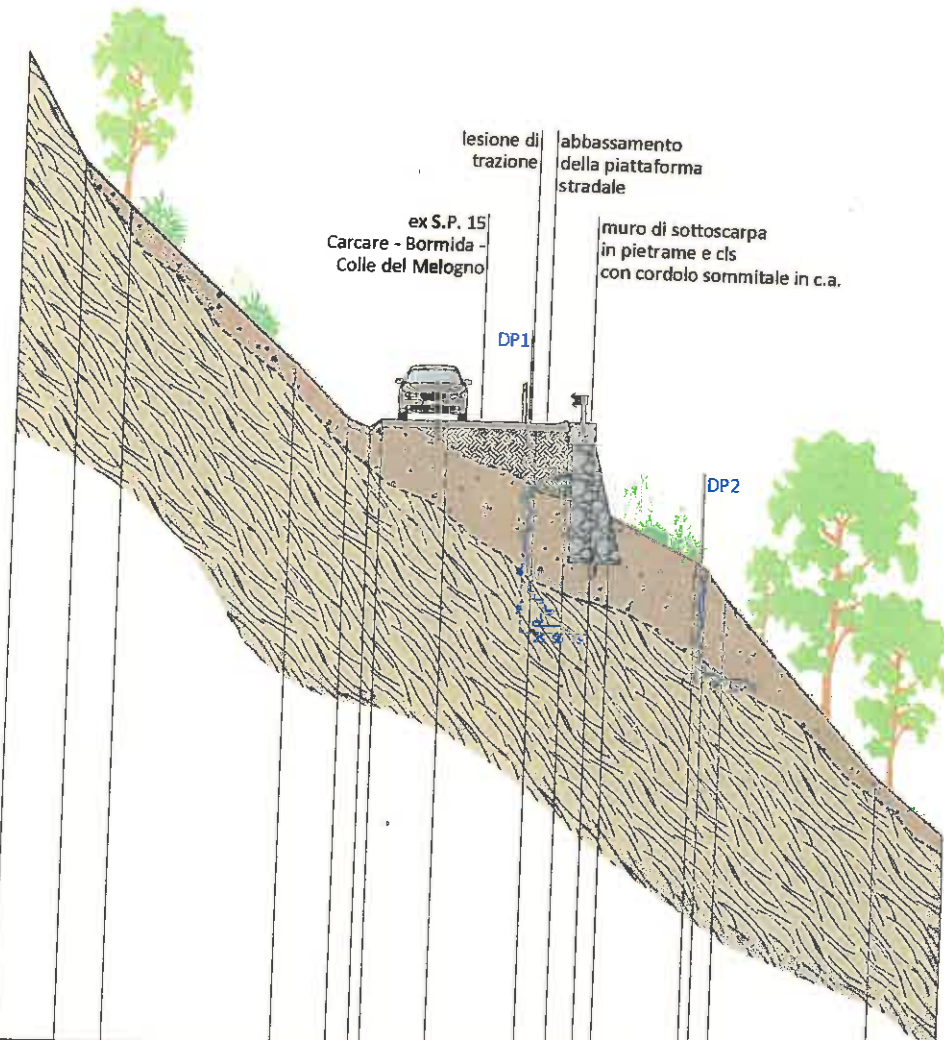
## Intervento di consolidamento del corpo stradale della ex S.P. 15 Carcare-Bormida-Melogno alla progressiva chilometrica 17+300

Progetto definitivo-esecutivo

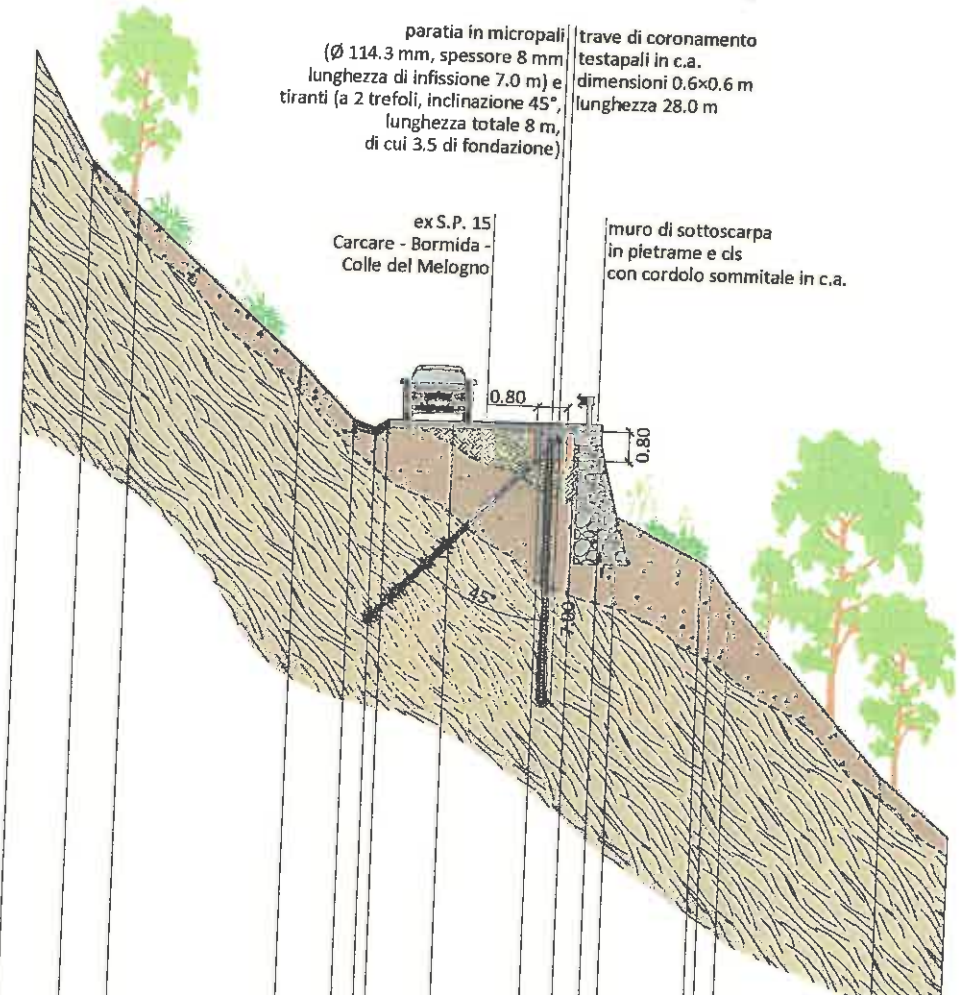
Provincia di Savona

Progettisti	ing. Enrico MASSA		via Paolo Cappa 6/1 17100 SAVONA tel: +39 (0)19 8387201 fax: +39 (0)19 6816791 mobile: +39 349 7177856 e-mail: massa.enrico@alice.it PEC: enrico.massa@ingpec.eu		
	dr. geol. Massimo BOCHIOLO		via Nicola Bartoli 9/3 17100 SAVONA tel: +39 (0)19 9481165 fax: +39 (0)19 6816791 mobile: +39 349 6593775 e-mail: massimo.bochiolo@gmail.com PEC: massimo.bochiolo@epap.sicurezza postale.it		
Committente	Comune di BORMIDA		località Chiesa, 10 17045 BORMIDA (SV) tel: +39 (0)19 54718 fax: +39 (0)19 54610 e-mail: info@comune.bormida.sv.it PEC: comune.bormida.sv@legalmail.it		
4					
3					
2					
1					
0	emesso ex novo per incarico	marzo 2018	E.M. - M.B.	E.M. - M.B.	E.M. - M.B.
REV.	Descrizione	Data	Redatto	Verificato	Approvato
Oggetto della tavola				Tavola	
sezioni stato attuale, di progetto e raffronto				A <sub>4</sub>	
Scala	1:200	File	PGT_bormida_exSP15def_plansez.dwg	Codice	0618_BCS

# STATO ATTUALE



# STATO DI PROGETTO




Quota rif. 745.00 m s.l.m.

Progressive stato attuale	0.00	1.60	2.84	4.48	7.32	8.80	9.40	9.71	11.44	13.80	14.66	15.37	15.86	18.14	18.41	18.94	23.13	25.00
Parziali stato attuale	0.00	1.60	1.24	4.48	1.48	0.60	0.31	1.73	2.36	0.86	0.71	0.49	2.28	0.27	0.53	4.19	1.87	
Quote stato attuale	766.27	763.41	762.25	758.24	756.77	756.71	756.77	756.78	756.76	756.81	756.81	754.35	753.22	753.02	752.31	747.63	746.09	


Quota rif. 745.00 m s.l.m.

Progressive stato di progetto	0.00	1.60	2.84	4.48	7.32	8.80	9.40	9.71	11.44	13.80	14.66	15.37	15.86	18.14	18.41	18.94	23.13	25.00
Parziali stato di progetto	0.00	1.60	1.24	4.48	1.48	0.60	0.31	1.73	2.36	0.86	0.71	0.49	2.28	0.27	0.53	4.19	1.87	
Quote stato di progetto	766.27	763.41	762.25	758.24	756.77	756.71	756.77	756.78	756.80	756.81	756.81	754.35	753.22	753.02	752.31	747.63	746.09	


## Legenda



sottofondo stradale e riporti antropici



coltre di copertura eluvio-colluviale



orizzonte sommitale, destrutturato, del substrato roccioso passante, inferiormente, alla roccia in posto



tout-venant arido di cava

